



**Паспорт регионального отделения ДОСААФ  
России Брянской области**

**2025 г.**

## Краткая характеристика Брянской области

Брянская область входит в состав Центрального федерального округа, является приграничным регионом. На западе Брянская область граничит с Гомельской, на северо-западе – с Могилевской областями Республики Беларусь, на юге – с Черниговской и Сумской областями Украины, на востоке – с Орловской. На юго-востоке – с Курской, на севере – со Смоленской и на северо-востоке – с Калужской областями Российской Федерации.

В Брянской области разведаны месторождения фосфоритов, фосфатных титанциркониевых песков, стекольных и формовочных песков, цементного сырья, тугоплавких глин, мела для стекольной промышленности, пресных и минеральных подземных вод, строительных материалов, полезных ископаемых для сельского хозяйства. Наиболее освоенными являются: глины келловейского яруса, карбонатные и кремнистые породы верхнего мела, пески и глины палеогена, четвертичные пески и суглинки.

В регионе 236 муниципальных образований, из них: 24 муниципальных района, 2 муниципальных округа, 5 городских округов, 29 городских поселений, 176 сельских поселений.

Административный центр – город Брянск, население города – 372 123 человек.


Численность населения Брянской области составила 1 132 975 человека.

Плотность населения составила 32,8 человека на 1 кв. метр. Доля городского населения – 69,7 процента. Мужчины составляют 45,8%, женщины – 54,2% населения области.

Этнический состав: русские – 95,9%, украинцы – 0,5%, армяне – 0,3%, белорусы – 0,2%, другие – 3,1%.

Брянская область – это крупный и активно развивающийся аграрно-промышленный регион Центрального федерального округа с диверсифицированной структурой производства, потенциалом инновационного развития и уникальными технологическими компетенциями.

Сельское хозяйство является одной из ключевых отраслей экономики Брянской области. В 2024 году объем производства продукции сельского хозяйства в хозяйствах всех категорий составил 152487,5 млн. рублей.



# Структура Регионального отделения ДОСААФ России Амурской области

Региональное отделение ДОСААФ России Брянской области

## Структурные подразделения

ПОУ «Брянская ОТШ №1»  
ДОСААФ России

ПОУ «Бежицкая ТШ»  
ДОСААФ России

ПОУ «Брасовская ТШ»  
ДОСААФ России

ПОУ «Жуковская ТШ»  
ДОСААФ России

ПОУ «Климовская ТШ»  
ДОСААФ России

ПОУ «Климовская ТШ» ДОСААФ  
России

ПОУ «Брянский АСК»  
ДОСААФ России

ЧПОУ «Володарский УЦ» РО  
ДОСААФ России Брянской  
области

ЧПОУ «Мглинский УЦ» РО  
ДОСААФ России Брянской  
области

ЧПОУ «Новозыбковский УЦ»  
РО ДОСААФ России  
Брянской области

ЧПОУ «Погарский УСЦ» РО  
ДОСААФ России Брянской  
области

ЧПОУ «Суземский УСЦ» РО  
ДОСААФ России Брянской  
области

ЧПОУ «Трубчевский УЦ» РО  
ДОСААФ России Брянской  
области

ЧПОУ «Фокинский УСЦ» РО  
ДОСААФ России Брянской  
области

ОУ ДО «УСЦ»  
(плавательный бассейн)

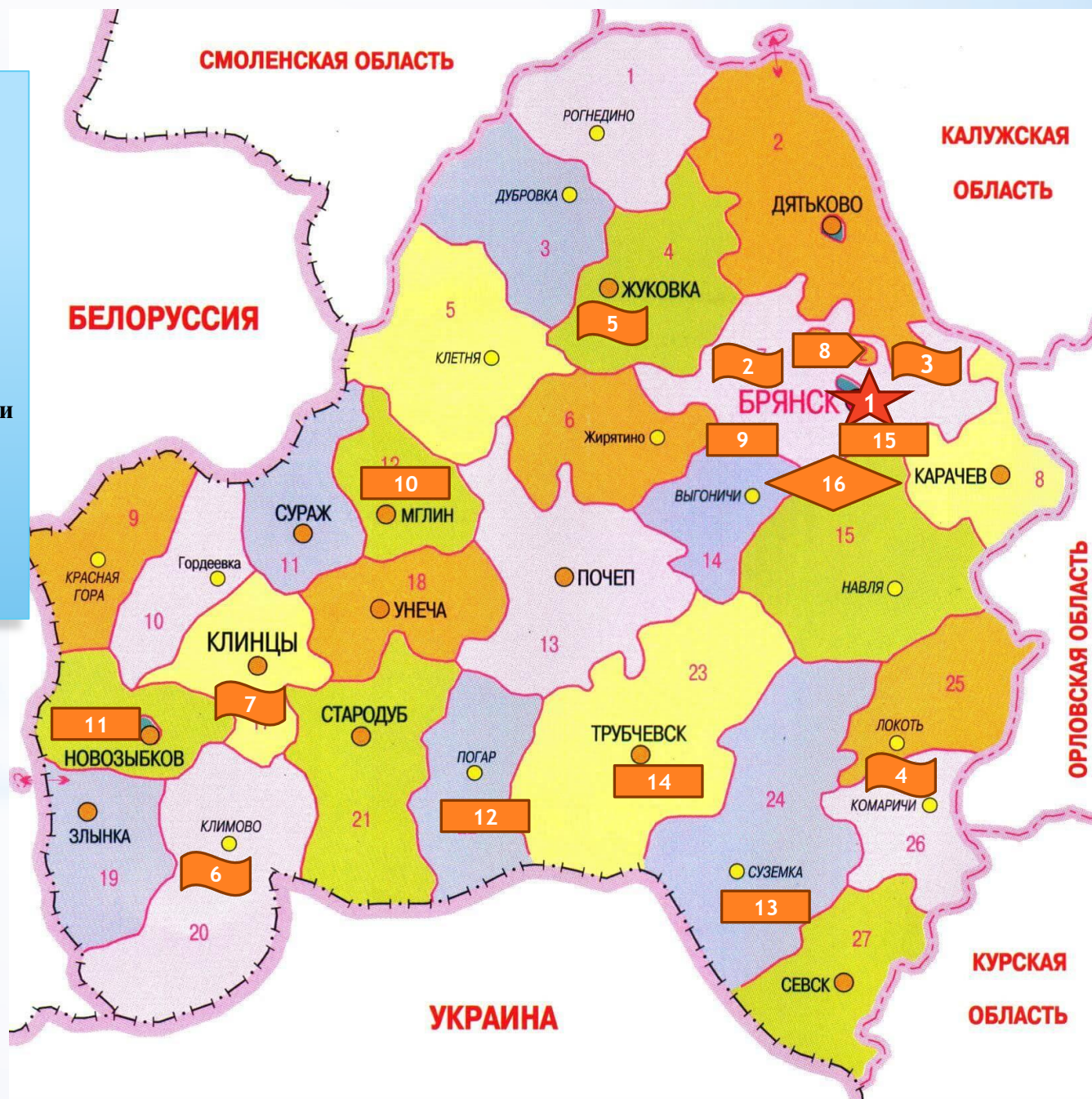
**Общая численность штатных работников на 01.07.2025 г. составляет 258 человек.**

**В структуру регионального отделения входят: 13 местных отделений без образованием юр. лица;  
42 первичных отделений, в которых состоит 870 человек - членов ДОСААФ России.**

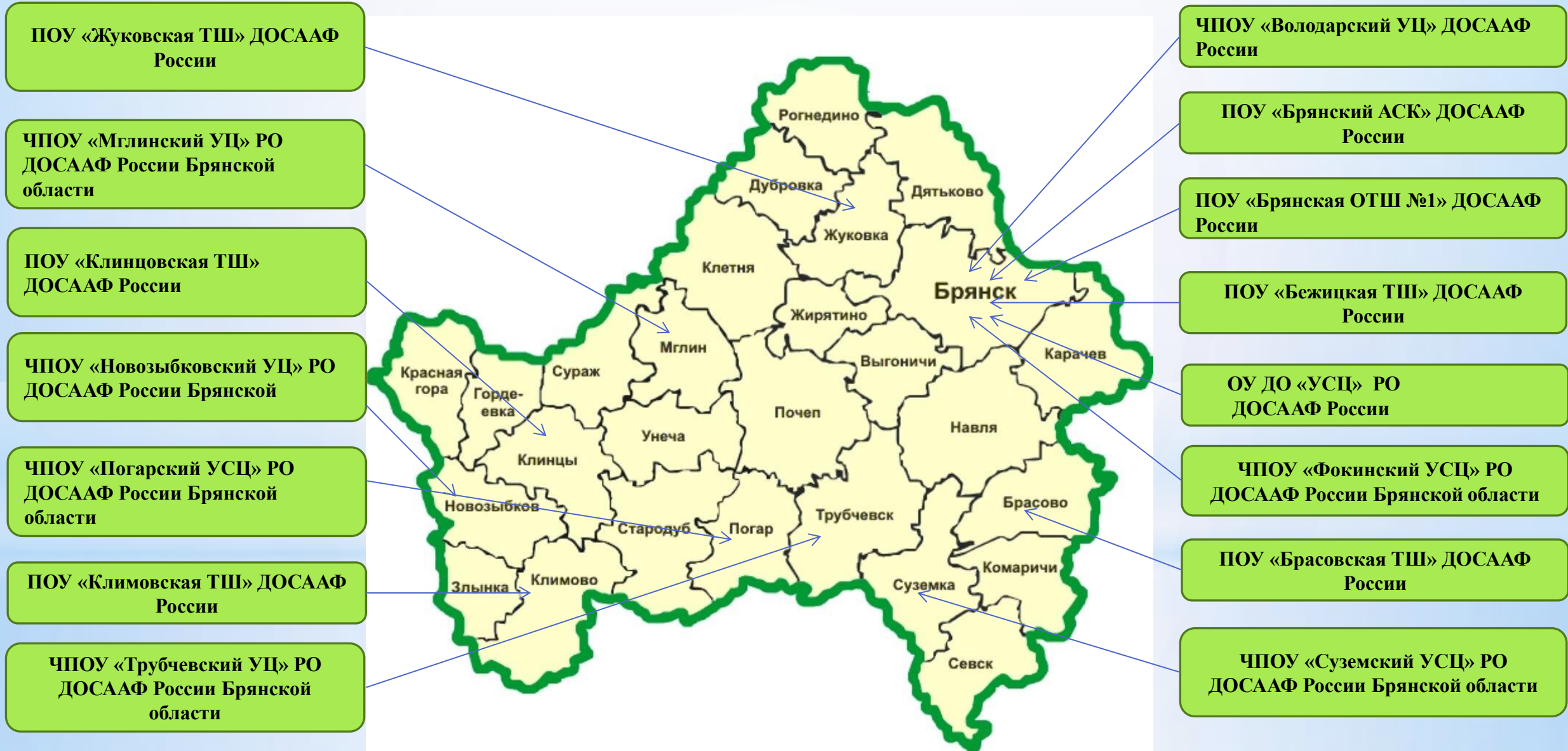
# Схема расположения образовательных организаций регионального отделения Брянской области

1. Региональное отделение ДОСААФ России Брянской области
2. ПОУ «Брянская ОТШ №1» ДОСААФ России
3. ПОУ «Бежицкая ТШ» ДОСААФ России
4. ПОУ «Брасовская ТШ» ДОСААФ России
5. ПОУ «Жуковская ТШ» ДОСААФ России
6. ПОУ «Климовская ТШ» ДОСААФ России
7. ПОУ «Клинцовская ТШ» ДОСААФ России
8. ПОУ «Брянский АСК» ДОСААФ России
9. ЧПОУ «Володарский УЦ» РО ДОСААФ России Брянской области
10. ЧПОУ «Мглинский УЦ» РО ДОСААФ России Брянской области
11. ЧПОУ «Новозыбковский УЦ» РО ДОСААФ России Брянской области
12. ЧПОУ «Погарский УСЦ» РО ДОСААФ России Брянской области
13. ЧПОУ «Суземский УСЦ» РО ДОСААФ России Брянской области
14. ЧПОУ «Трубчевский УЦ» РО ДОСААФ России Брянской области
15. ЧПОУ «Фокинский УСЦ» РО ДОСААФ России Брянской области
16. ОУ ДО «УСЦ» (плавательный бассейн)

	РО ДОСААФ России Брянской области
	Технические школы
	Учебные центры
	Аэроклуб
	Бассейн



# Подведомственные организации регионального отделения ДОСААФ России Брянской области



## Список городов Брянской области по численности населения

**Брянск — 372 123 человек;**

Клинцы — 63 059 человека;

Новозыбков — 38 680 человек;

Дятьково — 25 255 человека;

Жуковка — 17628 человек;

Карачев — 16 593 человек;

Почеп — 14 991 человек;

Трубчевск – 13 287 человек;

Унеча – 24 274 человек;

Стародуб – 17 687 человек.

**Брянская область – 1 132 795 человек.**

# Расстояние между городами Брянской области на автомобиле в км

## Основные направления в Брянской области:

из Брянска в Клинцы - 172 км

из Брянска в Новозыбков - 202 км

из Брянска в Жуковку - 94 км

из Брянска в Дятьково - 46 км

из Брянска в Локоть - 91 км

из Брянска в Суземку - 119 км

из Брянска в Климово - 220 км

из Брянска в Дубровку – 102 км

из Брянска в Трубчевск – 100 км

из Брянска в Почеп – 81 км

Из Брянска в Мглин – 133 км